
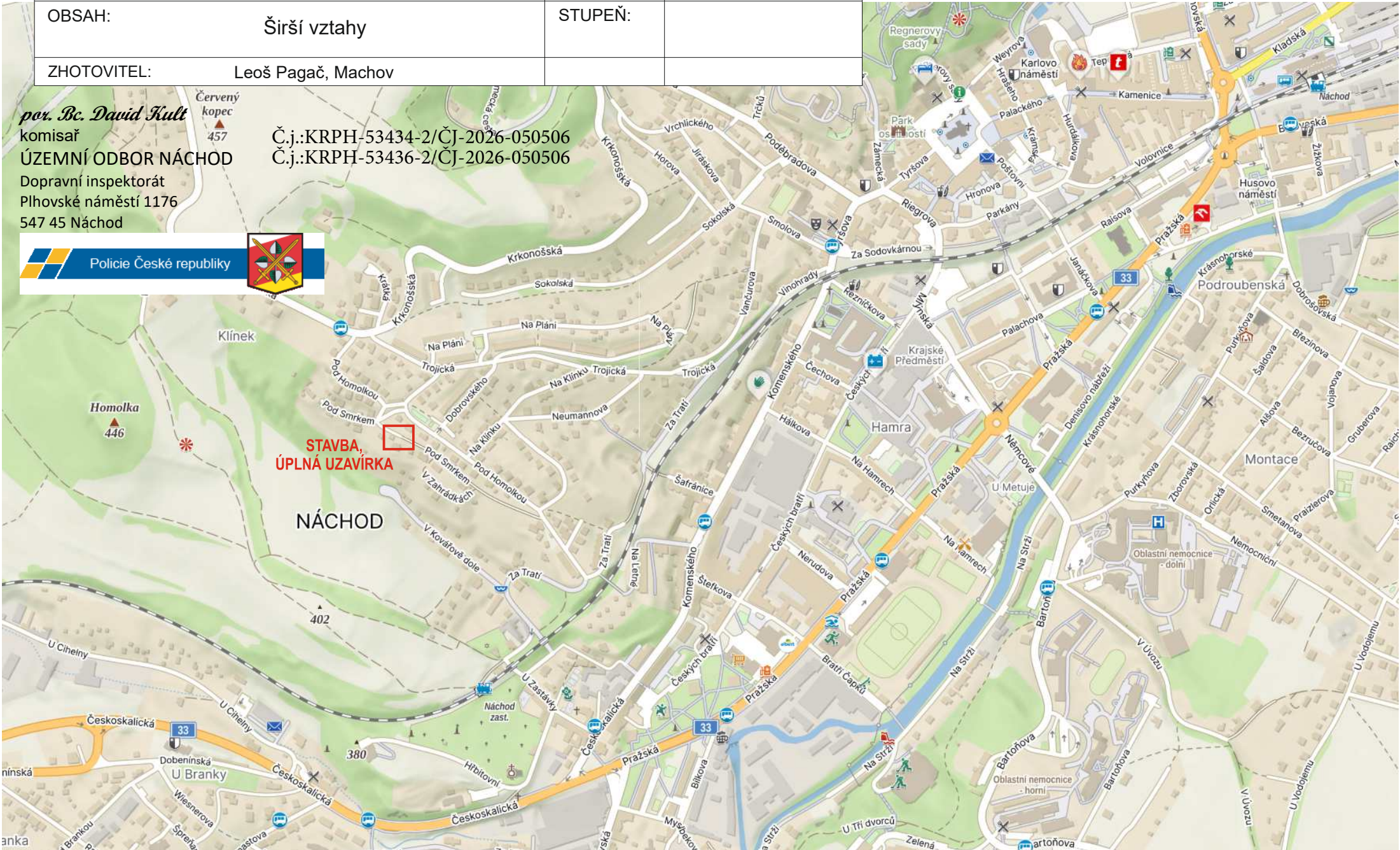


AKCE:	VODOVODNÍ PŘÍPOJKA pro pozemek p.č. 1578/4, k.ú. Náchod (ul. Pod Smrkem, Náchod)	 <b>DOPRAVNÍ ZNAČENÍ NÁCHOD</b>	
INVESTOR:	E. Nýčová, Náchod	DATUM:	05/2026
OBSAH:	Širší vztahy	STUPEŇ:	
ZHOTOVITEL:	Leoš Pagač, Machov		

## Situační výkres širších vztahů

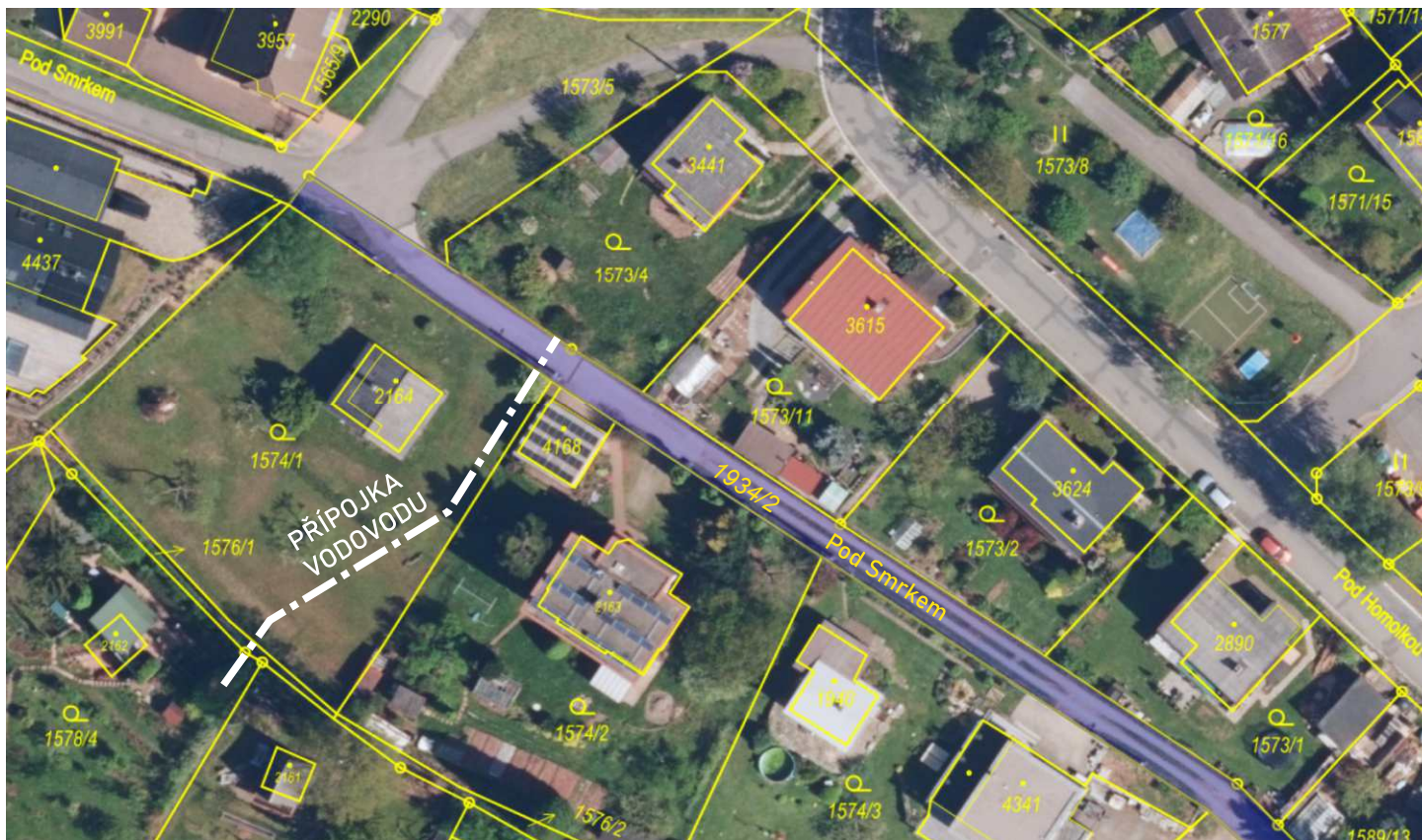
por. Bc. David Kullt  
komisař  
ÚZEMNÍ ODBOR NÁCHOD  
Dopravní inspektorát  
Plhovské náměstí 1176  
547 45 Náchod

Č.j.:KRPB-53434-2/ČJ-2026-050506  
Č.j.:KRPB-53436-2/ČJ-2026-050506



# ZVLÁŠTNÍ UŽÍVÁNÍ A UZAVÍRKA části místní komunikace ul. Pod Smrkem, Náchod

p.p.č. 1934/2, k.ú. Náchod



## Informace o pozemku

Parcelní číslo:	<a href="#">1934/2</a>
Obec:	<a href="#">Náchod [573868]</a>
Katastrální území:	<a href="#">Náchod [701262]</a>
Číslo LV:	<a href="#">10001</a>
Výměra [m <sup>2</sup> ]:	1224
Typ parcely:	Parcela katastru nemovitostí
Mapový list:	<a href="#">DKM</a>
Určení výměry:	Ze souřadnic v S-JTSK
Způsob využití:	ostatní komunikace
Druh pozemku:	ostatní plocha

### Sousední parcely

### Vlastníci, jiní oprávnění

#### Vlastnické právo

MĚSTO NÁCHOD, Masarykovo náměstí 40, 54701 Náchod

Č.j.:KRP-53434-2/ČJ-2026-050506  
Č.j.:KRP-53436-2/ČJ-2026-050506

*por. Bc. David Kult*  
komisař  
ÚZEMNÍ ODBOR NÁCHOD  
Dopravní inspektorát  
Plhovské náměstí 1176  
547 45 Náchod



AKCE: VODOVODNÍ PŘÍPOJKA  
pro pozemek p.č. 1578/4, k.ú. Náchod  
(ul. Pod Smrkem, Náchod)

INVESTOR: E. Nýčová, Náchod

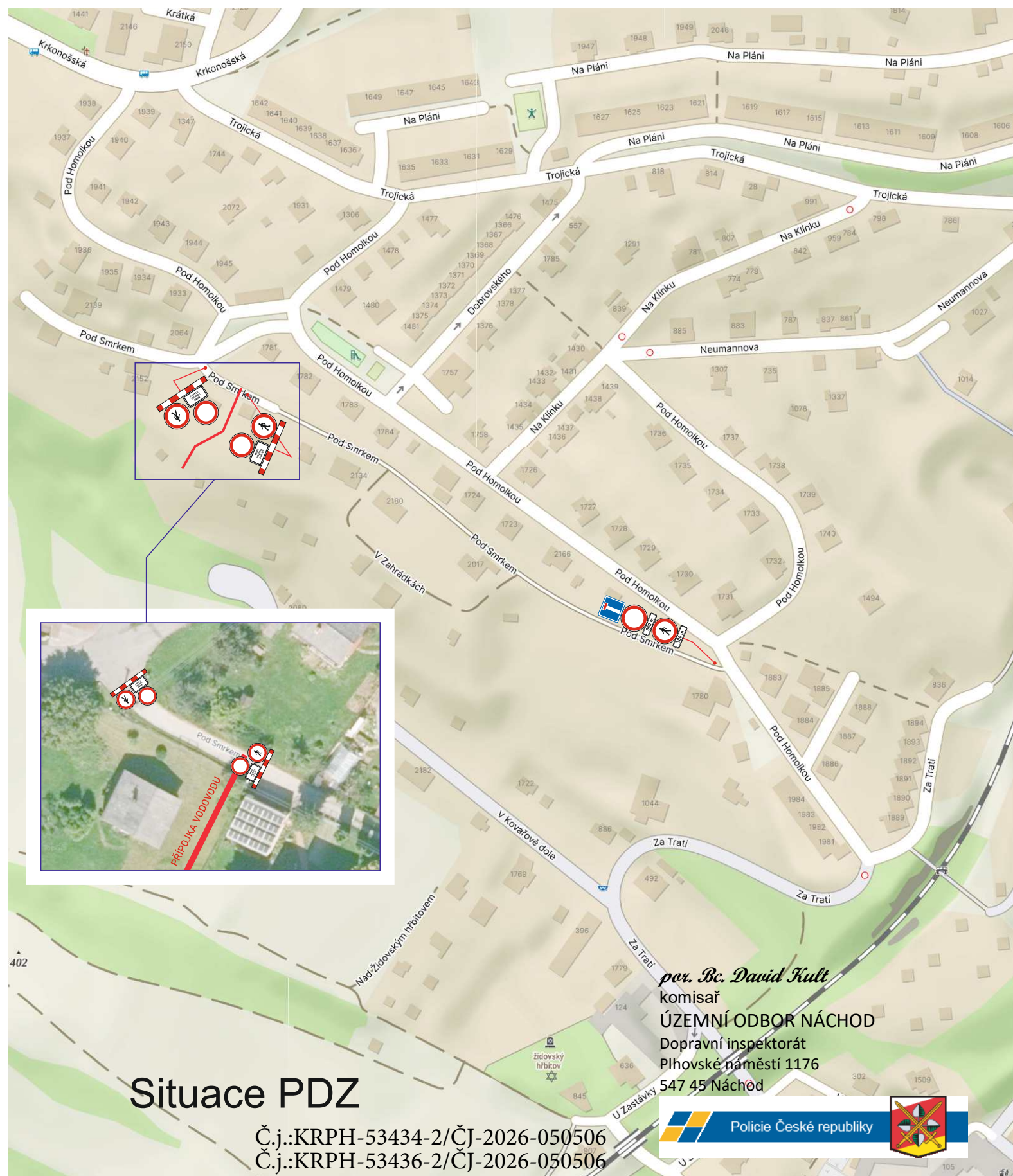
OBSAH: Širší vztahy

ZHOTOVITEL: Leoš Pagač, Machov



DATUM: 05/2026

STUPEŇ:




# Situace PDZ

Č.j.:KRPH-53434-2/ČJ-2026-050506  
 Č.j.:KRPH-53436-2/ČJ-2026-050506

por. Bc. David Kult  
 komisař  
 ÚZEMNÍ ODBOR NÁCHOD  
 Dopravní inspektorát  
 Plhovské náměstí 1176  
 547 45 Náchod



AKCE:	VODOVODNÍ PŘÍPOJKA pro pozemek p.č. 1578/4, k.ú. Náchod (ul. Pod Smrkem, Náchod)		
INVESTOR:	E. Nýčová, Náchod	DATUM:	05/2026
OBSAH:	NÁVRH DIO STAVBY - přechodná úprava provozu	STUPEŇ:	
ZHOTOVITEL:	Leoš Pagač, Machov		